

B



Caractéristiques

ACCÈS / approach :

Tribu de Ouitchambo

DURÉE DU PARCOURS / trail time :

4 heures

LONGUEUR DU PARCOURS / trail length :

8,2 km (A/R - Roundtrip)

Carte IGN / IGN map :

N° 4829 - BOULOUPARIS - 1/50 000°


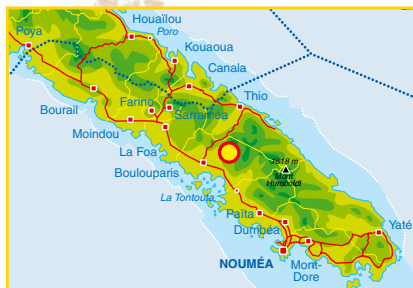


Photo DENY



Descriptif

Ce sentier présente un intérêt historique, culturel et naturaliste. Au départ de la tribu de Ouitchambo, se trouvait le château Devambez et ses dépendances datant de 1899 et qui a été malheureusement détruit par un incendie en 2005. En quittant les jardins luxuriants de la tribu, vous suivrez une piste le long des anciennes plantations de café de l'exploitation Devambez qu'on reconnaît à leurs imposants bois noirs. Après les bassins d'élevage d'écrevisses, la piste pénètre dans une forêt humide où l'on trouve de nombreux bancouliers et quelques superbes banians.

N'oubliez pas que les terres sur lesquelles vous vous promenez appartiennent à la tribu de Ouitchambo. Veuillez en respecter le calme. Ne chassez pas dans la forêt et ne photographiez pas les habitants ou leurs maisons sans autorisation. Les habitants des lieux vous seront reconnaissants de ces marques d'attention.

Descriptive

The track starts in the Ouitchambo tribe, about fifty metres from the ruins of the Devambez manor. Please don't forget that all the land you will cross belongs to the Ouitchambo tribe. Do respect its calm. Do not hunt in the forest and take pictures of the inhabitants or their houses without authorisation. The locals will be grateful for this attention. You can find meals and drinks in a small restaurant managed by people from the tribe. The restaurant is located about 250 m before the common house and can also leave your vehicle there. Think about it!

Follow the track to the crayfish ponds. The path will then circle the ponds and lead you into the rain forest. You will then walk along the creek until you reach a magnificent fig tree. The track crosses the creek about twenty metres after the fig tree. You will then climb gently up to a low pass from which you will have excellent views of the neighbouring plains and the summit of the Ouitchambo.

Pic Ouitchambo

BOULOUPARIS

- PR[®] -

BLP 1

Accès

(85 km de Nouméa, 1 heure de route) Prendre la deuxième à droite après la sortie de Boulouparis jusqu'à la tribu de Ouitchambo.

(85 km from Nouméa, 1 hour driving) Turn second right after Boulouparis until you arrive Ouitchambo tribe.



Spécificités

N°1 : Parc à écrevisses / Crayfish ponds

N°2 : Point de vue / Viewpoint

N°3 : Point de vue / Viewpoint

N°4 : Aire de repos :

les trésors de la forêt sèche /
Picnic area : treasures of the dry
forest

N°5 : Banian / Fig tree

N°6 : Col, Point de vue / Pass, view point

N°7 : Fin de sentier sécurisé et balisé, au
delà : risque d'effondrement /
End of the marked track, further:
landslide danger

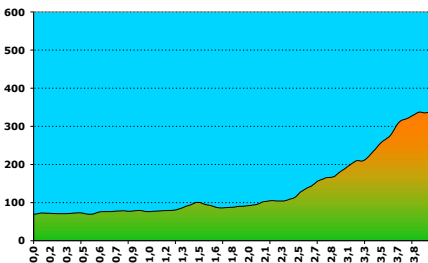


Banians Géants



Un sentier bien tracé et balisé

Photo DENY



- Septembre 2007 -

Realisation : Point GED

Relevés des tracés : La Korrigane

Base cartographique : DITT

Création du tracé : Cagoutreck

Définition du tracé : DENV-PSUD

