

Mont Viso Crete EST (altitude 3.841 m)

Point d'intérêt / Informations complémentaires / A noter :

Réalisation de la voie :,

- Difficulté : AD // 4b>3c /// III //// P2
- Développement : 1400 m.
- Temps de montée : 4 à 5 heures.

Ne pas négliger le temps de descente (vires et désescalade)

- piolet/crampons pour l'attaque et la descente en début de saison
- quelques pitons en place, surtout dans le bas : prendre un petit jeu de coinces et friends, sangles
- chaussons conseillés pour la tour Saint Robert

Météo du jour de la sortie :

Toute la journée : 

Situation :

. Le massif du mont Viso (en italien monte Viso ou Monviso, en occitan mont Vísol ou Vísol), culminant à 3 841 mètres, est l'un des plus hauts sommets des Alpes italiennes et le point culminant des Alpes cottiennes.

Il se trouve dans la région du Piémont. Le massif accueille également à son pied la source du Pô.

Son nom issu *Vesulus* ou *Vesulo*, soit « mont visible », sa silhouette visible et facilement reconnaissable sur une grande distance.

Du point de vue géologique, le mont Viso est un batholite de roches vertes. Le site est réputé sur le plan géologique car c'est un lieu d'observation privilégié des ophiolites, roches de la croûte océanique à l'origine de la formation des Alpes. Le spectaculaire pilier du mont Viso est constitué de basalte et de gabbros (*roche plutonique magmatique, à texture grenue noire à verte, composée essentiellement de pyroxène et de feldspath. Le gabbro est le constituant principal de la couche inférieure de la croûte océanique. On le trouve ailleurs que sur la Terre, le gabbro compose ainsi une partie des roches de la surface de la Lune*) métamorphisés

Sorties associées dans le Tour du Viso :

Etape 3 : Liaison refuge Giacoletti > refuge Sella.

Etape 4 : Liaison refuge Sella > refuge Vallante.

Cartographie :



voie de descente (voie normale) :



Texte de la sortie :

Approche :

L'arête E borde à gauche la haute paroi qui domine le lac du Viso, au bord duquel se situe le refuge Q.Sella. Cette paroi n'aboutit pas au sommet même, mais à la grande tour de Saint-Robert, 200m sous le sommet environ. Du refuge on peut voir 2 couloirs de neige descendants du Viso, la course débute au pied du couloir de gauche (le plus au S).

Pour rejoindre l'attaque, contourner le lac par le N, et remonter des pierriers et/ou des névés vers le débouché du profond couloir qui borde l'arête à gauche, jusqu'à ce qu'on puisse aborder le rocher sur des terrasses. En venant de Forcioline, le lac se contourne aisément par le sud (ne pas descendre jusqu'au lac, traverser sur une vire dès que l'on voit l'arête) .

Escalade de l'arête E

Monter en oblique à gauche puis au niveau d'une vire herbeuse traverser à droite pour rejoindre le fil de l'arête par un vague couloir herbeux (jusqu'à ce point, l'itinéraire est surbalisé de gros traits jaunes – quelques pitons).

Suivre l'arête jusqu'au pied des tours de Saint-Robert, en évitant quelques ressauts par la droite puis par la gauche. Jusqu'à ce point, ensemble de II avec de rares passages de III (itinéraire balisé plus discrètement en orange par le SUCAI Torino).

Au pied de la tour l'arête s'estompe, monter par un système de dièdre en tirant légèrement sur la gauche pour atteindre une vague arête SE issue de la tour St Robert (III soutenu). On peut éviter de gravir la tour en contournant par la gauche, sinon deux longueurs

mènent au sommet étrangement plat : 3 passages en IV+ dont un expo et difficilement protégeable, 1 piton, puis un relai plus haut. A partir du relai, virer sur une dalle fine vers la gauche (un bon rognon peut permettre de protéger le passage avec une sangle)

Après le sommet de la tour, descendre dans une brèche (neige en début de saison, délicat). Franchir ou contourner deux gendarmes jusqu'à retrouver l'échappatoire vers la voie normale (cairns, marques de peinture jaune – traversée neigeuse en début de saison). Au niveau de l'échappatoire, contourner un gros gendarme sur la gauche. Poursuivre sur la gauche de la vague arête, courte longueur en IV juste après l'échappatoire puis ensemble de II soutenus). Attention aux cailloux instables dans les derniers 50m avant de rejoindre la voie normale

Descente : *(prendre l'inverse du parcours décrit ici qui est l'ascension en voie normale depuis le col des Sagnettes).*

Il vaut mieux éviter la descente par le couloir qui borde l'arête à gauche, comme suggéré dans les 100 plus belles, du fait des chutes de pierres.

Descendre S jusqu'au bout du lac Grande di Viso puis prendre le sentier qui s'élève vers le pas des Sagnettes. Prendre une série de vires ascendantes équipées de chaines jusqu'au pas (1h15). Descendre une centaine de mètres dans le vallon qui remonte vers le Viso. Remonter en direction du glacier jusqu'à un bastion rocheux où se trouve le *bivouac Andreotti* (3225).

Poursuivre sur la droite par un névé (environ 50m). Remonter vers une vire sur la gauche qui permet de s'engager dans la face Sud pour atteindre une dépression. De là, l'itinéraire est balisé régulièrement

(tous les 3 mètres!) par des marques de peinture jaune. L'ascension se poursuit dans une succession de couloirs, vires et cheminées en rejoignant l'arête E sous le sommet

Pour la suite du circuit (au pied du col des Sagnettes / juste en dessous du bivouac Andreotti), voir la suite :


Etape 4 : Liason refuge Sella > refuge Vallante.

Accès au départ :


- Depuis un départ en altitude :
 - Refuge Sella (IT)
-

Photothèque de la sortie :


20170713 Mont Viso arete EST 001




20170713 Mont Viso arete EST 004




20170713 Mont Viso arete EST 006




20170713 Mont Viso arete EST 008




20170713 Mont Viso arete EST 010




20170713 Mont Viso arete EST 011



20170713 Mont Viso arete EST 012




20170713 Mont Viso arete EST 013




20170713 Mont Viso arete EST 014




20170713 Mont Viso arete EST 015




20170713 Mont Viso arete EST 018




20170713 Mont Viso arete EST 019



20170713 Mont Viso arete EST 020



20170713 Mont Viso arete EST 022



20170713 Mont Viso arete EST 027



20170713 Mont Viso arete EST 028



20170713 Mont Viso arete EST 029




20170713 Mont Viso arete EST 030




20170713 Mont Viso arete EST 031




20170713 Mont Viso arete EST 032



20170713 Mont Viso arete EST 034



20170713 Mont Viso arete EST 035



20170713 Mont Viso arete EST 039



20170713 Mont Viso arete EST 040



20170713 Mont Viso arete EST 041



20170713 Mont Viso arete EST 043



20170713 Mont Viso arete EST 044



20170713 Mont Viso arete EST 045



20170713 Mont Viso arete EST 046



20170713 Mont Viso arete EST 048



20170713 Mont Viso arete EST 049



20170713 Mont Viso arete EST 050



20170713 Mont Viso arete EST 051




20170713 Mont Viso arete EST 053



20170713 Mont Viso arete EST 056



20170713 Mont Viso arete EST 057




20170713 Mont Viso arete EST 059




20170713 Mont Viso arete EST 060



20170713 Mont Viso arete EST 061



20170713 Mont Viso arete EST 062



20170713 Mont Viso arete EST 063



20170713 Mont Viso arete EST 064



20170713 Mont Viso arete EST 066



20170713 Mont Viso arete EST 070



20170713 Mont Viso arete EST 071



20170713 Mont Viso arete EST 072



20170713 Mont Viso arete EST 073



20170713 Mont Viso arete EST 074



20170713 Mont Viso arete EST 076



20170713 Mont Viso arete EST 077



20170713 Mont Viso arete EST 078



20170713 Mont Viso arete EST 079



20170713 Mont Viso arete EST 080




20170713 Mont Viso arete EST 084




20170713 Mont Viso arete EST 086




20170713 Mont Viso arete EST 087




20170713 Mont Viso arete EST 088




20170713 Mont Viso arete EST 089



20170713 Mont Viso arete EST 090



20170713 Mont Viso arete EST 091



20170713 Mont Viso arete EST 092



20170713 Mont Viso arete EST 093



20170713 Mont Viso arete EST 095



20170713 Mont Viso arete EST 096



20170713 Mont Viso arete EST 098



20170713 Mont Viso arete EST 100



20170713 Mont Viso arete EST 101



20170713 Mont Viso arete EST 102



20170713 Mont Viso arete EST 103



20170713 Mont Viso arete EST 104



20170713 Mont Viso arete EST 107



20170713 Mont Viso arete EST 108



20170713 Mont Viso arete EST 109



20170713 Mont Viso arete EST 110



20170713 Mont Viso arete EST 112



20170713 Mont Viso arete EST 113



20170713 Mont Viso arete EST 114



20170713 Mont Viso arete EST 115



20170713 Mont Viso arete EST 118



20170713 Mont Viso arete EST 122



20170713 Mont Viso arete EST 123



20170713 Mont Viso arete EST 124



20170713 Mont Viso arete EST 127



20170713 Mont Viso arete EST 128



20170713 Mont Viso arete EST 129



20170713 Mont Viso arete EST 130



20170713 Mont Viso arete EST 132



20170713 Mont Viso arete EST 133

