

Gran Tuc de Sendrosa (altitude 2706 m)

Point d'intérêt / Informations complémentaires / A noter :

En saison estivale, à savoir (pour ce qui veulent raccourcir la sortie) que l'ouverture de la piste des Banhs de Tredos au « départ » vers le refuge de Colomers (environ 3 à 4 km) est réservée aux taxis du 1 juillet au 30 septembre environ.

Météo du jour de la sortie :



.

Situation : Massif des Encantats.

Niché au Sud-Est du val d'Aran, à la lisière du parc national Aiguëstortes i Estany de San Maurici, le cirque lacustre d'origine glaciaire de Colomers a été baptisé ainsi en hommage à l'ingénieur tarbais Charles Colomers, qui l'a exploré en 1838. On y dénombre une demi-douzaine de pics d'une altitude supérieure à 2.700 m, dont le Gran Tuc de Colomers (2.934 m), point culminant du massif : *Maurice Gourdon et son guide Barthélemy Courrège en firent l'ascension en 1880.*

Composée essentiellement de granit, la contrée renferme une kyrielle de lacs ou estanhs de toutes formes, tailles et teintes, qu'encadrent des pinèdes, des pelouses verdoyantes ou des tourbières.

Rhododendrons, gentianes, renoncules et lys en font presque un jardin d'agrément, et à l'étage supérieur il n'est pas rare de voir détalier une harde d'isards, ni passer un couple de vautours fauves. Les grands pics sont défendus par un relief tourmenté dû à l'érosion glaciaire et aux éboulements qui donne au visiteur la rare occasion de pérégriner dans une nature restée aussi sauvage (barrages et refuges exceptés) qu'à la veille de son exploitation forestière et hydro-électrique au début du XXe siècle.

Cartographie :

Texte de la sortie :

Suivre la piste venant des banhs de Tredos et la quitter au panneau refuge Colomers (environ 2000 m).

Monter en direction du refuge. Sous le barrage, laisser à droite le chemin du refuge et remonter une combe légèrement boisée jusqu'au col deht Cloto.

Descendre légèrement sur la gauche jusqu'au lac de Cloto de Baish que l'on contourne par la gauche.

Remonter d'une centaine de mètres dès que l'on a rejoint la rive opposée puis se diriger vers un replat sur la gauche d'où l'on remonte facilement par une succession de petits ressauts jusqu'au col de Sendrosa (2451 m).

Rejoindre sans perdre d'altitude l'arête NE du sommet et remonter le plus haut possible (2550 m environ).

Terminer en suivant au mieux le fil de l'arête (cairns).

Accès au départ :

Depuis Montréjau (31) il faut prendre la N125 en direction de Luchon. Arrivé à un rond point prendre la direction de Saint-Béat et Fos, c'est à dire faire route vers l'Espagne (on reste sur la N125).

Traverser successivement Saint-Béat, Arlos, Fos, pour arriver à Pont du Roi et passer la frontière. La route qui s'appelle à présent N230 se dirige vers Vielha. On traversera Les puis Bossòst. Attention aux contrôles de police fréquents dans ce secteur.

A l'entrée de Vielha prendre à gauche (pour les connaisseurs). Sinon attendre le rond point au centre-ville et prendre à gauche la C142 vers Salardù et la station de ski Baqueirat/Beret.

A Salardu emprunter à droite la petite route qui remonte la vallée d'Aiguamox sur 10 km et mène aux Banhs de Tredos. Vaste parking face à l'hôtel. Départ à 1.725 m.

Photothèque de la sortie :

En 2019 :

20190908_153911_wm



20190908_152905_wm



20190908_152812_wm



20190908_152135_wm



20190908_151456_wm



20190908_151028_wm



20190908_150124_wm



20190908_145633_wm



20190908_145624_wm



20190908_145506_wm



20190908_145449_wm



20190908_145445_wm



20190908_145421_wm



20190908_145354_wm



20190908_145247_wm



20190908_145237_wm



20190908_145219_wm



20190908_145126_wm



20190908_145112_wm



20190908_145052_wm



20190908_145032_wm



20190908_145023_wm



20190908_145012_wm



20190908_144922_wm



20190908_143550_wm



20190908_143547_wm



20190908_143423_wm



20190908_143417_wm



20190908_142050_wm



20190908_141917_wm



20190908_140311_wm



20190908_140249_wm



20190908_135556_wm



20190908_134302_wm



20190908_131745_wm



20190908_125002_wm



20190908_124951_wm



20190908_122952_wm



20190908_122943_wm



20190908_122934_wm



20190908_121809_wm



20190908_121800_wm




20190908_121738_wm



20190908_121601_wm




20190908_121404_wm



20190908_121356_wm



20190908_121317_wm



20190908_121308_wm




20190908_121241_wm



20190908_121218_wm



20190908_121030_wm



20190908_121020_wm



20190908_120914_wm




20190908_120905_wm



20190908_120415_wm



20190908_120145_wm



20190908_120139_wm



20190908_115618_wm



20190908_114820_wm



20190908_114803_wm



20190908_114659_wm



20190908_114334_wm



20190908_114102_wm



20190908_114058_wm



20190908_113955_wm



20190908_113718_wm



20190908_113714_wm



20190908_113553_wm



20190908_112212_wm



20190908_111847_wm



20190908_111825_wm



20190908_110939_wm




20190908_105656_wm



20190908_105413_wm



20190908_104812_wm



20190908_104728_wm



20190908_104448_wm



20190908_104353_wm



20190908_104114_wm



20190908_104050_wm



20190908_103654_wm



20190908_103353_wm



20190908_103339_wm



20190908_103332_wm



20190908_103303_wm



20190908_103258_wm



20190908_102928_wm



20190908_102912_wm



20190908_102547_wm



20190908_102353_wm



20190908_102241_wm



20190908_102238_wm



20190908_102233_wm



20190908_102145_wm



20190908_102055_wm



20190908_102040_wm



20190908_102023_wm



20190908_101907_wm



20190908_101900_wm



20190908_101853_wm



20190908_101846_wm



20190908_101754_wm



20190908_101714_wm



20190908_101652_wm



20190908_101554_wm



20190908_101414_wm



20190908_101400_wm



20190908_101257_wm



20190908_101240_wm



20190908_101154_wm



20190908_101124_wm



20190908_101108_wm



20190908_101022_wm



20190908_101002_wm



20190908_100947_wm



20190908_100642_wm



20190908_100352_wm



20190908_100327_wm



20190908_100224_wm



20190908_095220_wm



20190908_095049_wm



20190908_095004_wm



20190908_094911_wm



20190908_094524_wm



20190908_094518_wm



20190908_094114_wm



20190908_093937_wm



20190908_093647_wm



20190908_093426_wm



20190908_092710_wm



20190908_092349_wm



20190908_091322_wm



20190908_085921_wm



20190908_085538_wm



20190908_084219_wm

