

# Liaison refuge Viso > refuge Giacoletti (altitude 2.741 m)

## Point d'intérêt / Informations complémentaires / A noter :

. La réserve naturelle nationale de Ristolas – Mont-Viso ( RNN163 ) est une réserve naturelle située en région PACA dans le massif du Queyras ( département des Hautes-Alpes ) . Classée en 2007, elle occupe une surface de 2 295 ha à l'extrémité sud du vallon de Ristolas . Le Mont Viso se situe quelques kilomètres plus au sud en Italie. L'altitude varie entre 1 800 m et 3 300 m.

. Le Refuge du Viso est situé dans ce vallon à la frontière italienne, au pied de cet emblématique sommet le Mont Viso ; bâti sur une terrasse située dans un grand replat d'un cirque d'alpage à 2460 mètre d'altitude. Rénové en 2002, le nouveau refuge offre un accueil confortable.

. COL DE LA TRAVERSETTE -( 2947 m ) – Tunnel ou Pertuis du Viso.

Sous le col de la Traversette ; il est le premier tunnel creusé sous les Alpes, à la fin du XVème siècle, (galerie en pente vers le versant Italien). Cet ouvrage a été réalisé à l'initiative de Ludovico II, marquis de Saluces, pour relier la Provence et le Dauphiné à son marquisat, et en particulier sécuriser la route du sel (*extrait des salines de l'étang de Berre*). Ce projet, a reçu l'aide du roi de France, Louis XI.

Il a été achevé en 1480, après deux années de travaux, il a été dimensionné de manière à permettre le passage d'un mulet bâté et d'un homme courbé. L'emprunter permettait d'éviter de franchir le col de la Traversette. Sur le plan économique, il permettait de réduire de trois jours le trajet de Grenoble à Saluces

---

*Météo du jour de la sortie :*

le matin  puis vers la mi-journée : 

---

### **Situation :**

. Ristolas (3 km d'Abriès et 7 km d'Aiguilles) est situé au fond de la vallée du Queyras, sur la rive gauche du Guil à 1 610 m d'altitude. La commune fait partie du parc naturel régional du Queyras. Celle ci compte de nombreux sommets de plus de 3 000 m et culmine à 3 287 m (l'Asti). La vallée est par ailleurs dominée par le Mont Viso situé en Italie.

. Le massif du mont Viso (en italien monte Viso ou Monviso, en occitan mont Vísol ou Vísol), culminant à 3 841 mètres, est l'un des plus hauts sommets des Alpes italiennes et le point culminant des Alpes cottiennes. Il se trouve dans la région du Piémont. Le massif accueille également à son pied la source du Pô.

Son nom issu *Vesulus* ou *Vesulo*, soit « mont visible », sa silhouette visible et facilement reconnaissable sur une grande distance.

---

## **Sorties associées dans le Tour du Viso :**

Etape 1 : Montée au refuge Viso.

Mont Granero – Voie Michelin Masoero (altitude 3.171 m).

---

## **Cartographie :**

---

## **Texte de la sortie :**

- Départ du Refuge du Viso – montée sous le Col de la traversette – entrée du tunnel sous le col sur la gauche, indiqué par un poteau; traversée vers la sortie del bucco, descente en lacets en direction de Pian del Ré ; à l'intersection prendre le Sentiero del postino, chemin en traversée, passages avec main courante – remontée vers le refuge Giacoletti ;
  - Départ du Refuge du Viso – remonter sur le lac de Porcierolles puis vers le couloir du Porc, regagner à gauche du couloir une série de main courantes / chaines / échelles qui s'enchaînent pour arriver au refuge Giacoletti.
- 

## **Accès au départ :**

- Depuis un départ en altitude :
  - Refuge Viso (FR)
  - Refuge Granero (IT)
- Depuis un départ en vallée :
  - La roche écroulée (FR) en passant par RISTOLAS (poursuivre jusqu'au terminus routier).

◦ Pian del Re (IT) en passant par Cuneo > Saluzzo > Valle Po / Crissolo.

---

## Photothèque de la sortie :

20170711 Refuge Giacoletti 01




20170711 Refuge Giacoletti 02




20170711 Refuge Giacoletti 03




20170711 Refuge Giacoletti 04



20170711 Refuge Giacoletti 05



20170711 Refuge Giacoletti 06



20170711 Refuge Giacoletti 07

